












LEGENDE

-  Pilgerroute
-  Via di Roma
Via Francigena di S. Francesco
-  alternative Route
<http://www.pilgerweg-nach-rom.at>
-  Grenze des Nationalparks
-  Schnellverkehrsstraßen
und Hauptstraßen, stark befahren
-  Nebenstraßen,
mäßig befahren
-  Befestigter Weg, Fußweg
-  Ortschaften
-  Kirche
-  Camping
-  Pension, Herberge,
andere Unterkünfte

