










1 km

## LEGENDE

-  Pilgerroute
-  "Cammino del Tagliamento"  
[www.amicidisantiago.it](http://www.amicidisantiago.it)
-  Schnellverkehrsstraßen  
und Hauptstraßen,  
stark befahren
-  Nebenstraßen,  
mäßig befahren
-  Befestigter Weg, Fußweg
-  Ortschaften
-  Kirche
-  Camping
-  Pension, Herberge,  
andere Unterkünfte

Casarsa  
della Delizia

San Vito  
al Tagliamento

Savorgnano

Sesto al Reghena

Gruaro

Lemene

Pontevecchio

Portogruaro

Concordia  
Sagittaria

