









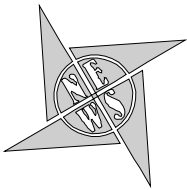


LEGENDE

-  Pilgerroute
-  ausgeschilderte Fahrradrouten
-  "Cammino del Tagliamento"
www.amicidisantiago.it
-  Schnellverkehrsstraßen
und Hauptstraßen,
stark befahren
-  Nebenstraßen,
mäßig befahren
-  Befestigter Weg, Fußweg
-  Ortschaften
-  Kirche
-  Camping
-  Pension, Herberge,
andere Unterkünfte



1 km

